

# CIRCUIT LE MEILLEUR DE LA BOLIVIE

Lima – La Paz - Tiwanaku - Tiquina - Copacabana - Ile du Soleil  
(Nord et Sud) - Sucre - Potosí – Uyuni – Salar - Incahuasi - San Pedro  
de Quemez - Nord Lipez - Désert du Siloli - Sud Lipez - Oruro

~~2 799 €~~ dès **2 499 €**

**13 Jours / 10 Nuits**

**Hôtels 3\*\*\***

**en Pension Complète selon programme**

**Vols réguliers Iberia**



**Départs de Paris et Province**



## **CIRCUIT BOLIVIE**

### **13 Jours – 10 Nuits**

## **LA PAZ - SUCRE - POTOSI - UYUNI – LIPEZ**

### **ORURO - COPACABANA - LA PAZ**

#### ITINERAIRE

- Jour 1 :** France / Lima (vol de nuit)
- Jour 2 :** Lima / La Paz
- Jour 3 :** La Paz / Tiwanaku / Tiquina / Copacabana
- Jour 4 :** Copacabana / Ile du Soleil (Nord et Sud) / La Paz
- Jour 5 :** La Paz / Sucre: Visite de la ville
- Jour 6 :** Sucre / Potosí : Visite d'une mine et de la ville / Uyuni
- Jour 7 :** Uyuni / Salar : Visite de l'Île Incahuasi / San Pedro de Quemez
- Jour 8 :** San Pedro de Quemez / Nord Lipez : Bouquet de lagunes / Désert du Siloli
- Jour 9 :** Désert du Siloli / Sud Lipez : Lagunes Rouge, Verte et Blanche / Uyuni
- Jour 10 :** Uyuni / Oruro / La Paz : après-midi libre
- Jour 11 :** La Paz: Visite panoramique de la ville et de la Vallée de la Lune
- Jour 12 :** La Paz : Départ
- Jour 13:** Arrivée en France



## JOUR 1 : FRANCE / LIMA

Rendez-vous des Participants à l'aéroport  
Décollage à destination de La Paz via le Pérou.  
Repas et nuit à bord

## JOUR 2 : LIMA / LA PAZ

Arrivée à Lima et connexion avec le vol vers la Bolivie.

Accueil à l'Aéroport International d'El Alto, situé à 4200m d'altitude (le plus haut aéroport commercial du monde).

*La Paz, siège du Gouvernement, située à 3650m d'altitude, est enclavée dans un bassin de l'altiplano bolivien couronné du majestueux Illimani. Cette ville escarpée, pleine de vie (d'embouteillages...) et colorée, offre un étonnant mélange de tradition et de modernité.*

### Dîner libre

Transfert et installation à l'hôtel.  
Nuit à La Paz.

## JOUR 3: LA PAZ / TIWANAKU / TIQUINA / COPACABANA

**Petit-déjeuner** à l'hôtel.

Le matin, départ vers **Tiwanaku** (durée du trajet : 1h30 environ).  
Visite guidée des principales ruines archéologiques de la culture Tiwanaku.  
*Pendant ses années d'apogée, Tiwanaku était considérée comme la plus grande ville du monde et "le berceau de la civilisation américaine".*

**Déjeuner** dans un restaurant local à Tiwanaku.

Après le déjeuner, départ vers **Copacabana** en véhicule privé par la route qui mène jusqu'au détroit de Tiquina.

Après 3h45 de trajet, **traversée du détroit de Tiquina en petite embarcation locale.**

**Le Lac Titicaca**, situé à 3810 m au-dessus du niveau de la mer, est le lac navigable d'eau douce le plus haut du monde. Sa superficie est de 8300 km<sup>2</sup> et ses dimensions : 180 kilomètres de long et 80 km de large, ce qui en fait une véritable mer intérieure entre le Pérou et la Bolivie. Il est formé principalement de deux étendues d'eau ; le lac Majeur et l'Huñaymarca, qui communiquent par le détroit de Tiquina dont la longueur est de 800 mètres, où des barcasses assurent le passage des véhicules et des voyageurs. La profondeur moyenne du lac est de 280 mètres mais on compte de nombreux abîmes de plus de 500 mètres, en particulier dans le détroit de Tiquina.



### JOUR 3: LA PAZ / TIWANAKU / TIQUINA / COPACABANA (SUITE)

Transfert et installation à l'hôtel.

En fin d'après midi **visite de l'église et du marché.**

**Dîner et nuit** à l'hôtel.

### JOUR 4: COPACABANA / ILE DU SOLEIL (NORD ET SUD) / LA PAZ

**Petit-déjeuner** à l'hôtel.

Départ vers **l'Île du Soleil en bateau à moteur.**

**Au Nord de l'île**, visites des ruines Incas de **La Chincana** (mot quechua signifiant « labyrinthe » ou « lieu où l'on se perd ») et du **Rocher des Origines** où, selon la légende, Manco Kápac et Mama Okllo fondèrent le nouvel Empire Inca. Promenade pour apprécier les splendides paysages du Lac avec, en toile de fond, les neiges éternelles des sommets de la Cordillère Royale, (environ 60 min.). Arrivée au village de **Challapampa**. Visite du musée.

**Transfert en bateau vers le sud de l'île** (environ 45 min).

Arrivée au port de **Yumani** (partie Sud de l'île).

Visite de **Pilkokaina, ou palais de l'Inca**

*Il s'agit d'un ancien Palais à deux étages dont le premier est resté intact, il semble dater de la fin du XVème siècle (règne de Tupac Yupanqui). L'édifice le plus connu de l'île est cependant le Temple du Soleil situé sur le rocher Titi Kala, aujourd'hui en ruines.*

**Promenade** de 60 minutes jusqu'au port de Yumani (ceux qui le désirent pourront se rendre au port en bateau).

La promenade à pied permet d'apprécier l'île dans une douce sérénité et de profiter de ses très belles vues.

À Yumani, subsiste encore une fontaine d'époque préhispanique avec des sources d'eau qui symbolisent les trois lois incas : ne pas voler, ne pas mentir, ne pas être paresseux.

**Déjeuner** dans un restaurant local.

**Retour à Copacabana, en bateau à moteur.**

Départ en véhicule privé par la route panoramique qui mène au détroit de Tiquina.

**Traversée en petite embarcation locale** et continuation par la route qui longe le Lac et la Cordillère Andine jusqu'à La Paz.

Arrivée, transfert et installation à l'hôtel.

**Dîner** dans un restaurant local. Nuit à l'hôtel.



## JOUR 5 : LA PAZ / SUCRE: VISITE DE LA VILLE

### Petit-déjeuner à l'hôtel.

Transfert à l'aéroport International d'El Alto et envol vers Sucre.  
Arrivée à **Sucre, capitale de la Bolivie située à 2750m d'altitude.**

Transfert à l'hôtel.

**Déjeuner** inclut dans un restaurant local.

L'après-midi: **visite de la ville**, la Place principale, la Cathédrale, la **Maison de la Liberté**, splendide palais colonial, ancien monastère de jésuites construit au début du XVIIème siècle. Vous y découvrirez les plus belles pages de l'histoire bolivienne, nombreux documents, souvenirs, objets liés à la lutte pour l'indépendance, entre autres.

Le **Musée de l'art textile de la Fondation ASUR** présente l'histoire du textile dans la région de Sucre, les évolutions des motifs, la variation selon les groupes ethniques, costumes traditionnels, etc.

Continuation avec le **Parc Bolívar**, le Palais de Justice, le **Couvent de la Recoleta** avec sa belle vue panoramique sur **la ville**, le couvent de **San Felipe Neri** avec une promenade sur les toits coloniaux, pittoresque balade sur les terrasses ondulées. La visite intéressera surtout les photographes et les amoureux de la culture et de l'histoire. Sucre a été déclarée Patrimoine Culturel de l'Humanité par l'UNESCO.

**Dîner** dans un restaurant local.

Nuit à Sucre.

## JOUR 6 : SUCRE / POTOSÍ : VISITE D'UNE MINE ET DE LA VILLE / UYUNI

### Petit-déjeuner à l'hôtel.

Tôt le matin, départ en véhicule privé la visite de la ville de Potosí située à 4070m. (Environ 02h30 de route goudronnée)

*Potosí est l'ancienne ville impériale fondée par Charles Quint et aujourd'hui déclarée Patrimoine Culturel de l'Humanité par l'UNESCO.*

Vous traverserez les vallées tempérées de Chuquisaca et leurs petits hameaux d'agriculteurs et troupeaux de chèvres, avant de grimper sur les hauts plateaux andins et d'arriver au pied de la montagne Cerro Rico où se trouve la ville de Potosí.

Arrivée à **Potosí.**



## JOUR 6 : SUCRE / POTOSÍ : VISITE D'UNE MINE ET DE LA VILLE / UYUNI (SUITE)



Départ vers **le marché minier** où vous pourrez acheter de la dynamite, de la coca et de l'alcool pour offrir aux mineurs durant la visite de **la mine** située sur le flanc du célèbre Cerro Rico de Potosí.

**Déjeuner** dans un restaurant local de la ville.

Dans l'après-midi visite de la ville de **Potosí**.

Visite du centre historique de Potosí, où vous pourrez apprécier les rues et portiques de l'époque coloniale ainsi que les principaux centres historiques et religieux de la ville: la Maison de la Monnaie, la tour de la Compagnie et d'autres monuments (selon le temps disponible).

*La Casa Real de la Moneda fut édifée entre 1753 et 1773 près de la Cathédrale où les Espagnols frappèrent la monnaie de la Couronne jusqu'au 19ème siècle. Compte tenu de ses murs épais, elle fut aussi prison, forteresse, et quartier général de l'armée bolivienne durant la guerre du Chaco. Jusqu'en 1869, les machines étaient actionnées par des esclaves, puis par des chevaux. De 1869 à 1909, des machines à vapeur prirent le relais. Belle cour ornée d'une fontaine de pierre et d'un masque de Bacchus, de la première locomotive de Bolivie, et aussi d'une collection de tableaux religieux.*

En fin d'après-midi, départ vers **Uyuni** situé à 241 km (environ 5h30 de route de piste en bon état) et à **3665m d'altitude**.

Transfert à l'hôtel.

**Dîner libre** et nuit à l'hôtel (vers 22h environ).


## JOUR 7 : UYUNI / SALAR : VISITE DE L'ÎLE INCAHUASI / SAN PEDRO DE QUEMEZ

Petit-déjeuner à l'hôtel.

Départ dans la matinée pour **le Salar**, puis promenade au milieu de cet incroyable paysage blanc tout en observant le processus d'extraction et de traitement du sel.

*Historiquement, le Salar d'Uyuni faisait partie d'un lac salé ou d'une mer préhistorique intérieure, le lac Minchin, qui inclut la plupart du Sud-ouest bolivien. Avec plus de 12.000 km<sup>2</sup>, il est considéré comme la mer de sel la plus grande du monde. Il possède pour seules frontières les chaînes de montagne et le ciel. Le Salar permet d'observer des images uniques, mirages et effets d'optiques, fruits de la radiation et d'autres phénomènes surprenants.*

*Il est fait d'îles vierges et de déserts, il abrite d'immenses cactus et des floraisons étranges. Succession de paysages naturels et de formes capricieuses, il captive et ensorcelle le visiteur.*



## JOUR 7 : UYUNI / SALAR : VISITE DE L'ÎLE INCAHUASI / SAN PEDRO DE QUEMEZ (SUITE)

Visite de l'île **Incahuasi**, la plus spectaculaire, elle abrite d'énormes cactus (supérieurs à 8m). Les couleurs sont variables selon la lumière et le moment du jour qui la rendent particulièrement belle. Tout un plaisir pour les amateurs de photographie.

**Déjeuner à l'air libre**, entourés par un magnifique paysage.

Départ vers San Pedro de Quemez.

En chemin visite de la grotte des galaxies « **Cueva de las Galaxias** », où l'on peut observer d'étranges formations de lave, résultat du contact entre la lave et l'eau (jadis, quand le Salar était une mer).

Arrivée, transfert et **installation à l'hôtel**.

**Dîner à l'hôtel**.

Nuit à San Pedro de Quemez.

**A noter :**

**San Pedro de Quemez – « Hôtel de Piedra »** : Très bon petit hôtel de charme, chambres avec salles de bain privées, eau chaude, chauffage, électricité et restaurant. L'hôtel a été construit en pierres et sable volcanique, matériaux qui entourent le site. L'hôtel possède un système de chauffage solaire permettant de conserver les chambres chaudes.

## JOUR 8 : SAN PEDRO DE QUEMEZ / NORD LIPEZ : BOUQUET DE LAGUNES / DÉSERT DU SILOU


**Petit-déjeuner à l'hôtel**.

**Petite randonnée** par les environs du village, pour découvrir son charme (enclos pour les lamas, vieux village brûlé lors de la guerre avec le Chili,...) et pour y découvrir la beauté du haut plateau et prendre contact avec la communauté.

Départ vers le « **Paseo del León** », canyon ocre et crème aux multiples abris sous roches où tranche le vert des énormes touffes de « yareta ». Nous serons au pied du **volcan Ollagüe**, une autre frontière avec le Chili. C'est le seul volcan actif de la région et ses fumerolles sont bien visibles.

**Visite des lagunes** aux couleurs saisissantes (entre 4000m et 4200m) : lagunes Cañapa et Hedionda. Toutes sont de nuances différentes; elles sont peuplées de colonies d'oiseaux et d'impressionnants cônes de volcans.

**Déjeuner à l'air libre**.



## JOUR 8 : SAN PEDRO DE QUEMEZ / NORD LIPEZ : BOUQUET DE LAGUNES / DÉSERT DU SILOLI (SUITE)

Continuation vers les Lagunes Ramadita et Honda, situées l'une près de l'autre puis entrée dans le désert du Siloli. Vous serez émerveillés par les paysages, les montagnes et les dunes de sable.

Arrivée **au désert du Siloli**, transfert et installation à l'hôtel.

**Dîner à l'hôtel.**

Nuit à « Ojo de Perdiz ».

## JOUR 9 : DÉSERT DU SILOLI / SUD LIPEZ : LAGUNE ROUGE, VERTE ET BLANCHE / UYUNI

Départ à 06h00 du matin, vers **la Lagune Rouge**, que vous ne visiterez qu'au retour pendant le déjeuner.

Transfert vers le « **Sol de Mañana** » pour découvrir les geysers, très beaux et très actifs. Une centaine de marmites de toutes tailles, bouillonnent, sifflent et fument dans l'air glacé.

Puis visite **des Eaux Thermales de Lagune Salée**, dans la région de Polques. Si vous le désirez, vous pourrez prendre un bain dans la petite piscine.

**Petit déjeuner** sur place.


Puis continuation par les étranges formations rocheuses et arrivée à **la Lagune Verte**.

*Située aux confins sud du désert de Lipez, elle a la particularité de changer de couleur pendant la journée, entre 11h00 et 12h00. Son extraordinaire couleur est due à son fort contenu en magnésium. Elle est éblouissante comme un incroyable miroir d'eau et comme une émeraude géante qui change de nuance à la fin de la journée. Vers 10h00, quand le soleil se lève brusquement, le vert obscur de la lagune se transforme en couleur émeraude intensément verte, et pendant la soirée elle possède un éclat plus spectaculaire.*

*Cette lagune possède une richesse étonnante de faune et de flore originaire de la région et des environs hauts-andins de la puna semi-désertique, parmi lesquelles nous trouvons la « Yareta » et le « Keñua » ainsi que plus de 45 espèces d'oiseaux. Près de la lagune, se trouve le magnifique volcan Licancabur à 5.916 m.*

**Déjeuner à l'air libre**

Retour et visite de **la Lagune Rouge**,



## JOUR 9 : DÉSERT DU SILOLI / SUD LIPEZ : LAGUNE ROUGE, VERTE ET BLANCHE / UYUNI

*Il s'agit de l'une des grandes merveilles de la nature bolivienne.*

*Sa surface est d'environ 6 km<sup>2</sup> forme un lac multicolore où prédominent les tons rougeâtres en raison des sédiments déposés sur la surface et des pigments des divers types d'algues.*

*Aussi appelée « Le nid des Andes », elle abrite plus de 30.000 flamants roses de trois espèces différentes, qui font leur nid et transforment le lieu en l'une des zones d'observation les plus merveilleuses au monde pour différentes espèces d'oiseaux tels les "Tokoko" de plus d'1m de haut, les "Parihuana Chica" d'Amérique du Sud ou encore les Soca Cornuda et les Suri en voie d'extinction.*

**Retour à Uyuni.**

Transfert et installation à l'hôtel

**Dîner libre** et nuit à Uyuni.

## JOUR 10 : UYUNI / ORURO / LA PAZ

Transfert de bonne heure à la gare pour prendre le train jusqu'à Oruro (départ: 00h05 - arrivée: 07h10 mardi, 1ère Classe).

**Arrivée à Oruro et Petit-déjeuner** dans un restaurant local à Oruro.

Départ en véhicule privé vers la ville de La Paz. (environ 03h30 de route) et **installation à l'hôtel.**

**Déjeuner** dans un restaurant local.

**Après-midi libre afin de profiter du temps libre pour vous promener à votre rythme à travers les rues et réaliser vos derniers achats.**

**Dîner spectacle** dans un restaurant local, avec de la musique typique et des danses traditionnelles qui vous offriront une expérience inoubliable.

Nuit à l'hôtel.

## JOUR 11: LA PAZ: VISITE DE LA VILLE ET DE LA VALLÉE DE LA LUNE

**Petit-déjeuner à l'hôtel**

**Visite de la ville à pied** (douce promenade): circuit colonial républicain, Place Murillo, Palais du Gouvernement, Assemblée Législative, Cathédrale, Marché des sorcières, Marché Artisanal. Visite des quartiers populaires qui sont souvent les plus anciens, les plus authentiques et les plus dynamiques de la ville et qui font partie intégrante de la vie quotidienne de La Paz.



### JOUR 11: LA PAZ: VISITE DE LA VILLE ET DE LA VALLÉE DE LA LUNE



Visite du « Mercado Rodriguez » marché de légumes, qui conserve sa structure coloniale et d'une taille exceptionnelle dans le quartier de San Pedro, très animé pendant les week-ends

**Déjeuner** dans un restaurant local ou à l'hôtel.

L'après midi continuations des visites en véhicule privé : le belvédère **de Killi Killi**, permettant une première découverte de la ville, visite des quartiers résidentiels et de **la Vallée de la Lune** où vous pourrez apprécier un paysage unique et des formations rocheuses donnant la sensation de découvrir un véritable paysage lunaire.

Transfert et installation à l'hôtel.

**Dîner** inclus dans un restaurant local.

Nuit à l'hôtel.



### JOUR 12 : LA PAZ – LIMA – MADRID

Petit-déjeuner.

Transfert à l'aéroport pour prendre votre avion.

**Déjeuner libre**

Enregistrement et envol pour la France via Lima et Madrid.

**Dîner et nuit à bord.**

### JOUR 13 : MADRID – FRANCE

Petit-déjeuner à bord.

**Arrivée en France**



## INFORMATIONS PRATIQUES SALAR D'UYUNI

**Meilleure saison** : octobre à décembre (la moins froide)

**Saison intermédiaire** : avril à septembre (la plus froide et sèche : peu de risques de pluies)

**Saison la plus aléatoire** : décembre à mars : époque des pluies.

**Climat**: Le Salar a un hiver sec de mai à octobre, un été pluvieux de décembre à mars. Il y fait très froid et le vent est glacial. Durant la nuit, la température descend souvent jusqu'à - 25 °C en juin à la Lagune Rouge (les mois le plus froids sont juin, juillet et août).

**Santé**: Bonne condition physique recommandée en raison de l'altitude et des variations climatiques. L'altitude (et donc le manque d'oxygène) peut indisposer fortement.

**Altitudes**: Uyuni : 3660m ; Lagune Rouge : 4278m.

### Logement :

**Uyuni** : logement correct sans plus, l'hôtel dispose de chambres et de salles de bains privées, de l'eau chaude, de l'électricité et d'un restaurant.

**San Pedro de Quemez – « Hôtel de Piedra »** : Très bon petit hôtel de charme, chambres avec salles de bain privées, eau chaude, chauffage, électricité et restaurant. L'hôtel a été construit en pierres et sable volcanique, matériaux qui entourent le site. Il possède aussi un système de chauffage solaire permettant de conserver les chambres chaudes.

**Ojo de Perdiz dans le désert du Siloli – « Hôtel del Desierto »** : C'est le seul hôtel sur place, chambres avec salles de bain privées, eau chaude, chauffage, électricité et restaurant.

**Voies de communication**: route de terre dans un état variable ; de correct à mauvais (cela dépend aussi de la saison).

**Équipement individuel à prévoir**: les journées sont en général ensoleillées avec du vent dans l'après-midi, les nuits peuvent être très froides. N'oubliez pas de vous munir de lunettes de soleil, crème solaire, de vêtements chauds (coupe-vent et polaire, bonnet, gants, chaussettes...), chaussures de marche, chapeau, et pharmacie personnelle.

**A Noter** : De décembre à mars c'est la saison des pluies dans la région du Salar. Durant cette saison il n'est pas toujours possible d'accéder en voiture à l'île d'Incahuasi car le Salar peut être inondé. Le paysage n'en reste pas moins magnifique, le ciel se reflétant dans l'eau. Pendant les mois de juin à août les températures peuvent descendre très fortement, prévoyez des vêtements très chauds.

Dates de départ	Prix TTC
<b>08 mai 2012</b>	<b>2 499 €</b>
<b>22 mai 2012</b>	<b>2 499 €</b>
<b>10 juillet 2012</b>	<b>2 799 €</b>
<b>14 août 2012</b>	<b>2 799 €</b>
<b>11 septembre 2012</b>	<b>2 499 €</b>
<b>16 octobre 2012</b>	<b>2 499 €</b>

**CES PRIX COMPRENNENT :**

- ✗ **Les vols internationaux Paris-La Paz AR via Madrid et Lima** en classe économique sur IB et LA
- ✗ Les taxes d'aéroport : 440 € à ce jour, révisables.
- ✗ **le vol intérieur La Paz-Sucre**
- ✗ Tous les transferts terrestres mentionnés dans nos descriptifs en véhicules privés touristiques.
- ✗ Le trajet en train Uyuni / Oruro (1ère classe).
- ✗ L'excursion sur le Lac Titicaca en bateau motorisé privé avec guide privé francophone (Copacabana / Île du Soleil / Copacabana).
- ✗ **La pension complète**, du petit-déjeuner du J03 au petit-déjeuner du J12 à l'exception des dîners de jours 6 et 9.
- ✗ **Toutes les excursions et visites mentionnées en privé** (entrées incluses), avec guides locaux francophones spécialisés sur les sites. A partir de 15 pax guide/accompagnateur francophone au long du circuit.
- ✗ 10 nuits d'hôtel (petit-déjeuner compris) dans des établissements ci-dessus mentionnés.
- ✗ La confirmation des billets d'avion domestique et international.
- ✗ Le port des bagages dans les aéroports.
- ✗ L'assistance permanente par nos opérateurs sur l'ensemble du parcours.

**CES PRIX NE COMPRENNENT PAS :**

- ✗ Le supplément au départ de province : dès 70 € ttc
- ✗ Le port des bagages hors des aéroports.
- ✗ Les dîners des jours 2, 6 et 9 et les déjeuners des jours 2 et 12.
- ✗ Matériel individuel pour le Salar: 1 sac à dos, veste/pantalon goretex ou équivalent, polaire, bonnet et/ou chapeau, gants, paire de guêtres, lunettes de montagne, crème solaire, paire de chaussures de trekking, et lampe.
- ✗ Les pourboires,
- ✗ Les dépenses personnelles, extra et activités non mentionnées au programme
- ✗ Les assurances Multirisques : 4%
- ✗ Les frais de dossier : 15 €

*Estimations tarifaires hors ponts sous réserves de modifications ultérieures et à reconfirmer auprès de notre service lors de votre positionnement d'option et de votre confirmation.*

## NOS HOTELS : BASE HOTELS 3\*\*\*

<u>VILLE</u>	<u>HOTEL</u>	<u>PETIT DÉJEUNER</u>
La Paz	Presidente 3***SUP <a href="http://www.hotelpresidente-bo.com">www.hotelpresidente-bo.com</a>	Buffet
Sucre	Independencia 3*** <a href="http://www.independenciahotel.com">www.independenciahotel.com</a>	Buffet
Uyuni	Girasoles 3*** / Tambo Aymara 3*** <a href="http://www.girasoleshotel.com">www.girasoleshotel.com</a>	Continental
San Pedro de Quemez	Hotel de Piedra 3*** <a href="http://www.taykahoteles.com">www.taykahoteles.com</a>	Continental
Désert du Siloli	Hotel del Desierto 3*** <a href="http://www.taykahoteles.com">www.taykahoteles.com</a>	Continental
Copacabana	Rosario del Lago 3*** / Hotel Gloria 3*** <a href="http://www.hotelrosario.com">www.hotelrosario.com</a>	Continental

### IMPORTANT

Il est obligatoire pour les ressortissants français de détenir un **passport électronique** pour se rendre aux États-unis et pour y transiter, cependant les passeports à lecture optique (modèle « DELPHINE ») délivré avant le 25 octobre 2005 sont toujours valables.

De plus, à compter du **12 janvier 2009**, les ressortissants français devront avoir obtenu des autorités américaines, avant leur départ, une **autorisation électronique d'entrée aux USA** à remplir en ligne sur le site internet de l'ESTA (Système Electronique d'Autorisation de Voyage)

<https://esta.cbp.dhs.gov>

Pour plus d'information, consulter le site : <http://www.office-tourisme-usa.com/formalites-etats-unis.php>